







3. Flächennutzungs- und Landschaftsplan-Änderung, Gde. Möhrendorf, Bereich BBP 19/15 "Wohnbebauung Möhrendorf-Süd", Landkreis Erlangen-Höchstadt, M 1:5000



Zeichenerklärung

-  Wohnbaufläche geplant
-  Schutzzone IIIB des Wasserschutzgebietes Möhrendorf
-  Schutzzone III des Wasserschutzgebietes Erlangen West
-  Maßnahmen zum Schutz gegen schädliche Umwelteinwirkungen im Sinne des Bundes-Immissionschutzgesetzes
-  Vf naturnah
-  Geltungsbereich der Änderung

Die übrigen Festsetzungen des wirksamen Flächennutzungs- und Landschaftsplanes gelten unverändert weiter.

PLANUNGSGRUPPE **STRUNZ**
INGENIEURGESELLSCHAFT mbH **BAMBERG**
BERATENDE INGENIEURE STADTPLANER LANDSCHAFTSARCHITECTEN GEOGRAPHEN
95047 BAMBERG CITOSTRASSE 11 TEL. 0951-98003-0 FAX 0951-9800340

	08.130.6/7	Datum	gez.	gepr.
Vorentwurf		27.11.2009	Ba	Ku
Entwurf		15.06.2010	Ba	Sf
Änderung		19.10.2010	Ba	Ku
Feststellung		19.10.2010	An	Ku
Genehmigung		04.01.2011	Ba	Ku
Ergänzt		03.02.2011	Ba	Ku

3. FNP-LSP -Änderung Möhrendorf

Der Gemeinderat hat in seiner Sitzung vom 09.12.2008 die Änderung des Flächennutzungs- und Landschaftsplanes beschlossen. Der Aufstellungsbeschluss der Änderung wurde gemäß § 2 Abs. 1 BauGB am 01.01.2010 ortsüblich bekanntgemacht.

Siegel Datum Bürgermeister

Die frühzeitige Beteiligung der Öffentlichkeit nach § 3 Abs. 1 BauGB fand in der Zeit vom 19.01.2010 mit 19.02.2010 statt.

Siegel Datum Bürgermeister

Die frühzeitige Beteiligung der Behörden und sonstigen Träger öffentlicher Belange nach § 4 Abs. 1 BauGB fand in der Zeit vom 19.01.2010 mit 19.02.2010 statt.

Siegel Datum Bürgermeister

Der Entwurf der Flächennutzungs- und Landschaftsplan-Änderung mit der Begründung in der Fassung vom 15.06.2010 wurde aufgrund des Auslegungsbeschlusses des Gemeinderates vom 15.06.2010 gemäß § 3 Abs. 2 BauGB in der Zeit vom 12.07.2010 mit 13.08.2010 öffentlich ausgelegt, parallel dazu erfolgte die Beteiligung der Behörden und sonstigen Träger öffentlicher Belange nach § 4 Abs. 2 BauGB.

Siegel Datum Bürgermeister

Die Gemeinde Möhrendorf hat mit Beschluss des Gemeinderates vom 19.10.2010 den Flächennutzungs- und Landschaftsplan in der Fassung vom 19.10.2010 festgestellt.

Siegel Datum Bürgermeister

Die Regierung von Mittelfranken hat die Flächennutzungs- und Landschaftsplan-Änderung mit Schreiben vom 04.01.2011 gemäß § 6 Abs. 1 BauGB mit Auflagen genehmigt. Die Gemeinde Möhrendorf hat die Auflagen redaktionell ergänzt.

Siegel Datum Bürgermeister

Die Erteilung der Genehmigung des Flächennutzungs- und Landschaftsplan-Änderung wurde am 01.03.2011 gemäß § 6 Abs. 5 BauGB ortsüblich bekannt gemacht. Die Flächennutzungs- und Landschaftsplan-Änderung ist damit rechtswirksam.

Siegel Datum Bürgermeister